




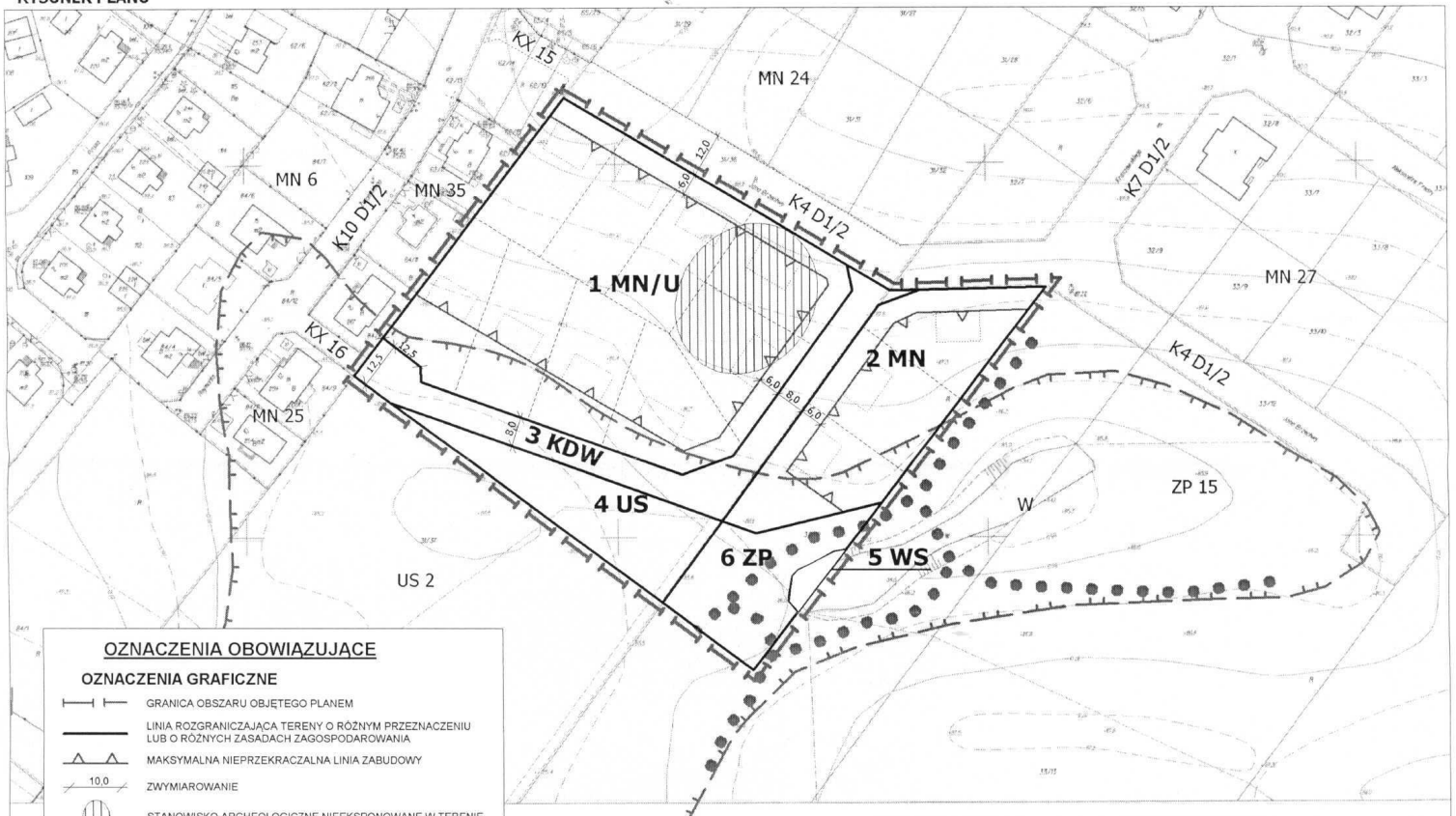
ZAŁĄCZNIK NR 1 DO UCHWAŁY NR
RADY MIEJSKIEJ CHEŁMŹY Z DNIA

ZMIANA MIEJSCOWEGO PLANU ZAGOSPODAROWANIA PRZESTRZENNEGO MIASTA CHEŁMŹA, DLA TERENU POŁOŻONEGO W POŁUDNIOWO-WSCHODNIEJ CZĘŚCI MIASTA PRZY UL. KOŚCIUSZKI

ORGAN SPORZĄDZAJĄCY
BURMISTRZ MIASTA CHEŁMŹY



RYСУNEK PLANU



OZNACZENIA OBOWIAZUJĄCE

OZNACZENIA GRAFICZNE

- GRANICA OBSZARU OBJĘTEGO PLANEM
- LINIA ROZGRANICZAJĄCA TERENY O RÓŻNYM PRZEZNACZENIU LUB O RÓŻNYCH ZASADACH ZAGOSPODAROWANIA
- MAKSYMALNA NIEPRZEKRACZALNA LINIA ZABUDOWY
- ZWYMIAROWANIE
- STANOWISKO ARCHEOLOGICZNE NIEEKSPONOWANE W TERENIE

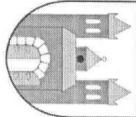
PRZEZNACZENIE TERENÓW

- MN/U** TERENY ZABUDOWY MIESZKANIOWEJ JEDNORODZINNEJ I USŁUGOWEJ
- MN** TERENY ZABUDOWY MIESZKANIOWEJ JEDNORODZINNEJ
- ZP** TERENY ZIELENI URZĄDZONEJ
- WS** TERENY WÓD POWIERZCHNIOWYCH SRÓDLĄDOWYCH
- KDW** TERENY KOMUNIKACJI - DROGA WEWNĘTRZNA

OZNACZENIA INFORMACYJNE

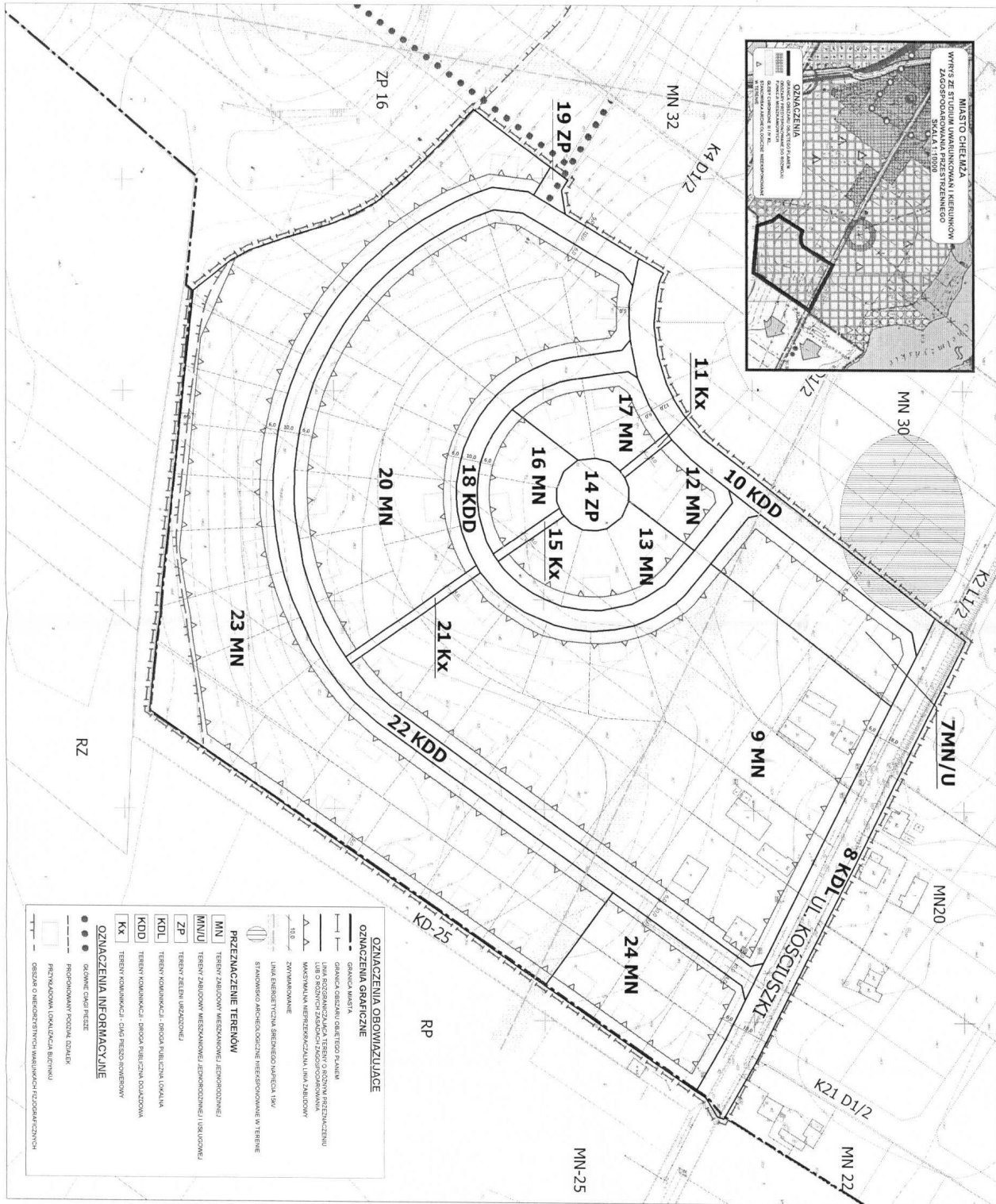
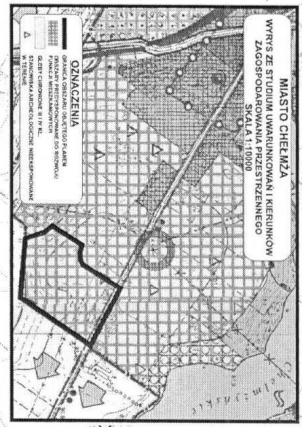
- GŁÓWNE CIĄGI PIESZE
- PROPONOWANY PODZIAŁ DZIAŁEK
- PRZYKŁADOWA LOKALIZACJA BUDYNKU
- OBSZAR O NIEKORZYSTNYCH WARUNKACH FIZJOGRAFICZNYCH





ZMIANA MIEJSCOWEGO PLANU ZAGOSPODAROWANIA PRZESTRZENNEGO MIASTA CHEŁMŻA, DLA TERENU POŁOŻONEGO W POŁUDNIOWO-WSCHODNIEJ CZĘŚCI MIASTA PRZY UL. KOŚCIUSZKI

RYSUNEK PLANU



OZNACZENIA OBOWIAZUJĄCE	
OZNACZENIA GRAFICZNE	
	GRANICA MIASTA
	GRANICA OBSZARU OBLIEGTEGO PLANEM
	LINIA ROZGRANICZAJĄCA TERENY O RÓŻNYM PRZEZNACZENIU
	WYKAZANIE WIERZBIKOWATEJ LINII ZIELONOJ
	ZYMNIOWANIE
	LINIA ENERGETYCZNA ŚREDNIEGO NAPIĘCIA (LAV)
	STANDARDOWO ARCHITEKTURALNE WYKAZANIE W TERENIE
PRZEZNACZENIE TERENÓW	
	MN TERENY ZABUDOWY WIEKUSZKOWEJ I JEDNORODZINNEJ I UBROJOWEJ
	MN/U TERENY ZIELONOJ URODZAJNEJ
	ZP TERENY ZIELONOJ URODZAJNEJ
	KDL TERENY KOMUNIKACYJNE - DRÓGKA PUBLICZNA LOCALNA
	KDD TERENY KOMUNIKACYJNE - DRÓGKA PUBLICZNA LOCALNA
	Kx TERENY KOMUNIKACYJNE - CIERNY PRZEDZIOŁOWY
OZNACZENIA INFORMACYJNE	
	OSIOWNE CIĄGI PRZEDZIOŁOWE
	PROJEKOWANY PODZIAŁ DZIAŁEK
	PRZEDZIAŁOWA LOCALIZACJA BUDYNKU
	OBIEKTY O NIEKONWENTYWALNYCH WYMIARACH RZĘDOWYCH

ZALĄCZNIK NR 2 DO UCHWAŁY NR
RADY MIEJSKIEJ CHEŁMŻY Z DNIA
ORGAN SPORZĄDZAJĄCY
BURMISTRZ MIASTA CHEŁMŻY



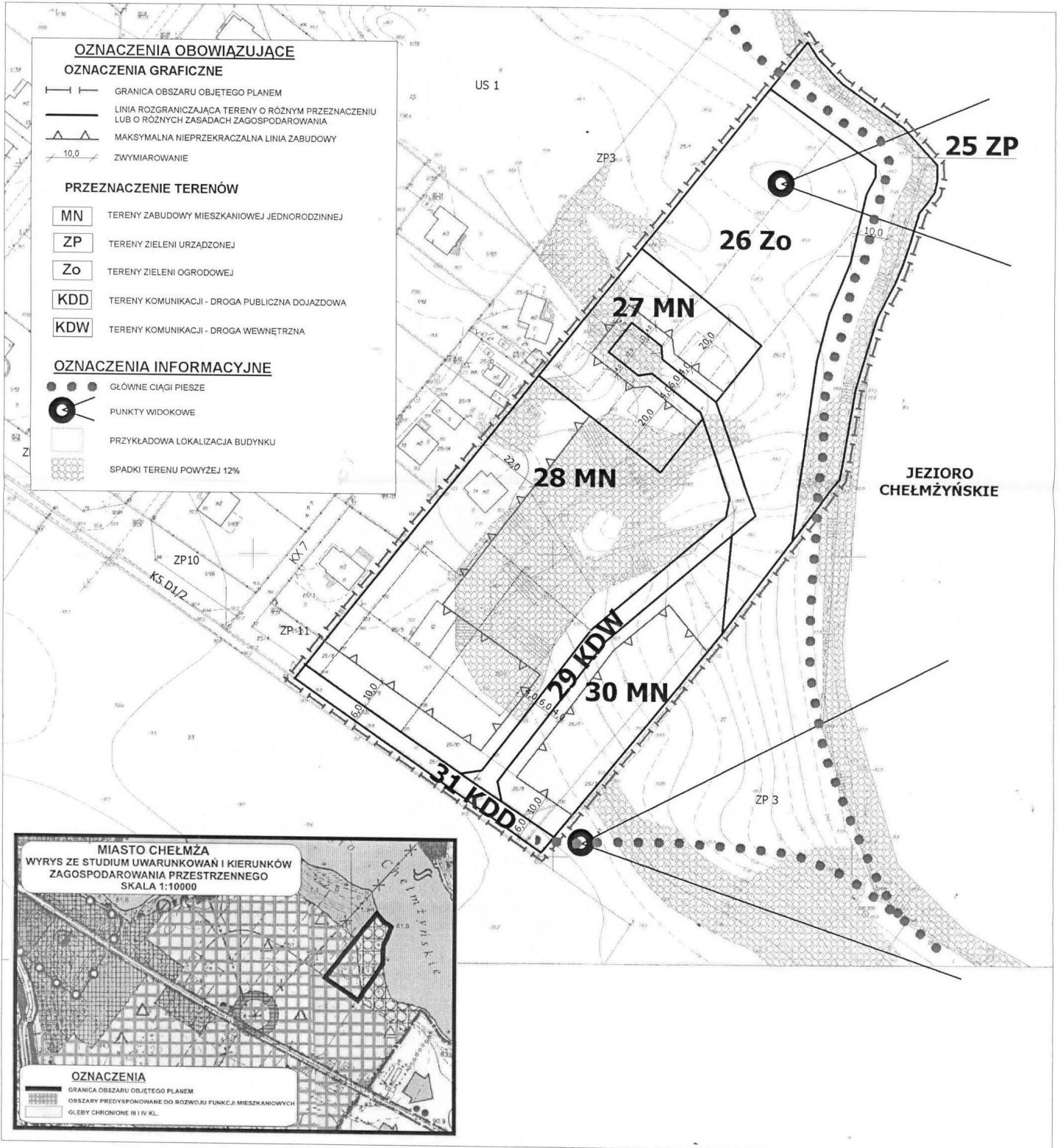
ZMIANA MIEJSCOWEGO PLANU ZAGOSPODAROWANIA
PRZESTRZENNEGO MIASTA CHEŁMŹA, DLA TERENU
POŁOŻONEGO W POŁUDNIOWO-WSCHODNIEJ CZĘŚCI
MIASTA PRZY UL. KOŚCIUSZKI

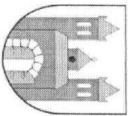
ZAŁĄCZNIK NR 3 DO UCHWAŁY NR
RADY MIEJSKIEJ CHEŁMŹY Z DNIA

ORGAN SPORZĄDZAJĄCY
BURMISTRZ MIASTA CHEŁMŹY



RYСУNEK PLANU

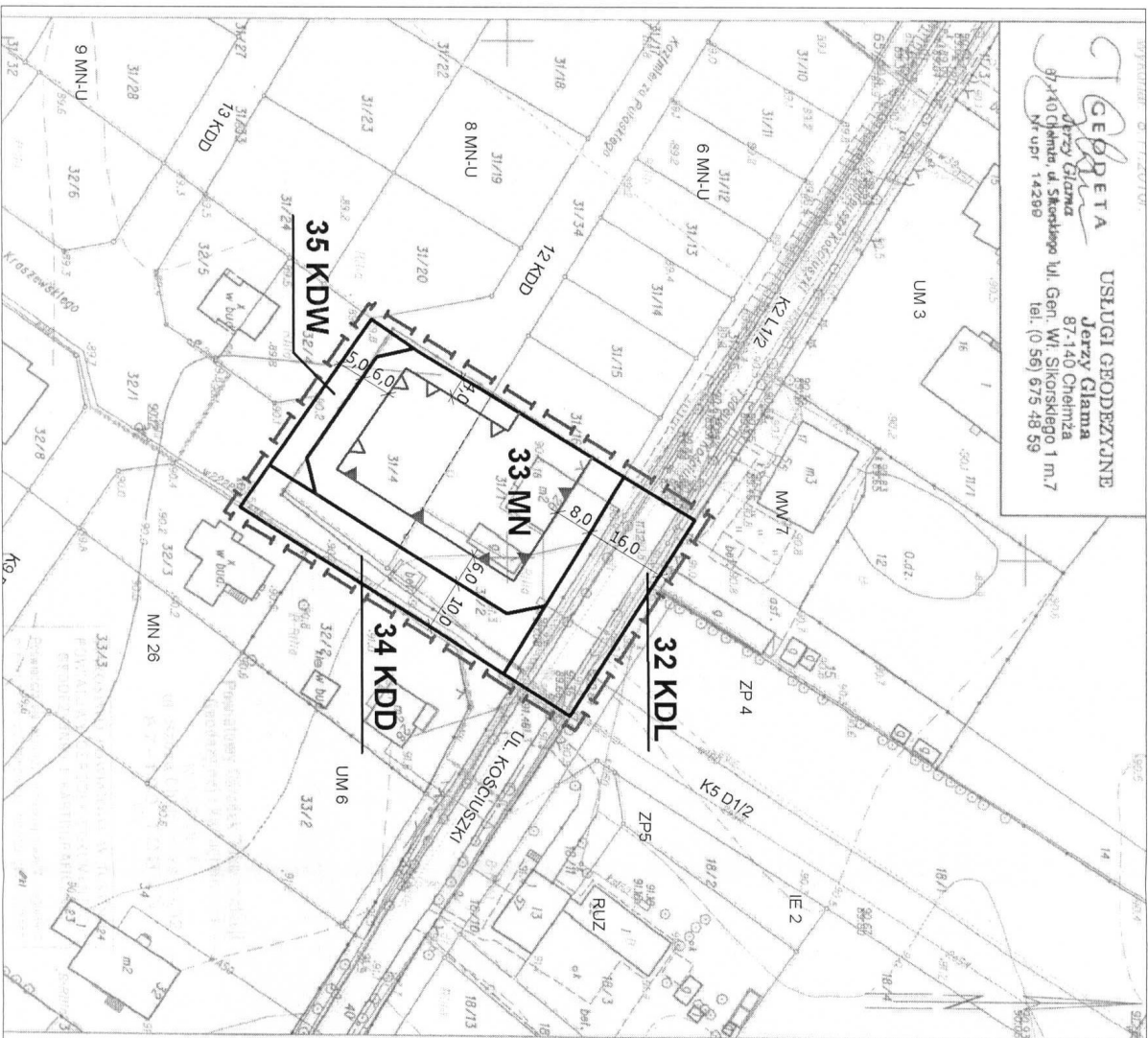




ZMIANA MIEJSCOWEGO PLANU ZAGOSPODAROWANIA PRZESTRZENNEGO MIASTA CHEŁMŻA, DLA TERENU POŁOŻONEGO W POŁUDNIOWO-WSCHODNIEJ CZĘŚCI MIASTA PRZY UL. KOŚCIUSZKI

ZAŁĄCZNIK NR 4 DO UCHWAŁY NR
RADY MIEJSKIEJ CHEŁMŻY Z DNIA
ORGAN SPORZĄDZAJĄCY
BURMISTRZ MIASTA CHEŁMŻY

RYСУNEK PLANU



GEODETA
Jerzy Głama
77-140 Chełmża
ul. Skłobka 1/1
tel. (0 56) 675 48 59

USŁUGI GEODEZYJNE
Jerzy Głama
87-140 Chełmża
ul. Gen. Wł. Sikorskiego 1 m.7
tel. (0 56) 675 48 59

OZNACZENIA OBOWIĄZUJĄCE	
OZNACZENIA GRAFICZNE	
	GRANICA OBSZARU OBJĘTEGO PLANEM
	LINIA ROZGRANICZAJĄCA TERENY O RÓŻNYM PRZEZNACZENIU LUB O RÓŻNYCH ZASADACH ZAGOSPODAROWANIA
	OBOWIĄZUJĄCA LINIA ZABUDOWY
	MAKSYMALNA NIEPRZEKRACZAJĄCA LINIA ZABUDOWY ZWYMIAROWANIE
PRZEZNACZENIE TERENÓW	
MN	TERENY ZABUDOWY MIESZKANIOWEJ JEDNORODZINNEJ
KDL	TERENY KOMUNIKACJI - DROGA PUBLICZNA LOKALNA
KDD	TERENY KOMUNIKACJI - DROGA PUBLICZNA DOJAZDOWA
KDW	TERENY KOMUNIKACJI - DROGA WEWNĘTRZNA

