


Poświadczam zgodność niniejszej kopii z treścią materiału państwowego zasobu geodezyjnego i kartograficznego	
Organ prowadzący i stwory: urząd gminy i kartograficzny	
Nazwa materiału zasobu	STAROSTA TORUŃSKI
Identyfikator ewidencyjny materiału zasobu	MAPA
Data wykonania kopii	PO415
Imię, nazwisko i podpis osoby reprezentującej organ	27 KWI. 2018

KOPIA MAPY ZASADNICZEJ  
 SKALA 1:1000

Układ odniesienia: PL-ETRF89, układ wsp. płaskich: PL-2000 strefa 6 (18°), układ wys.: PL-KRON86-NH

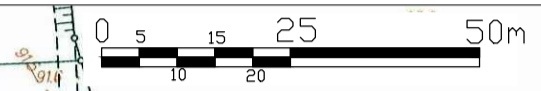
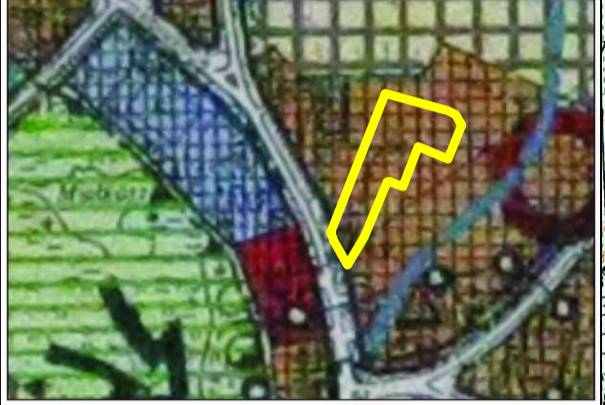
wykonak 27.04.2018r

Nie służy do celów projektowych

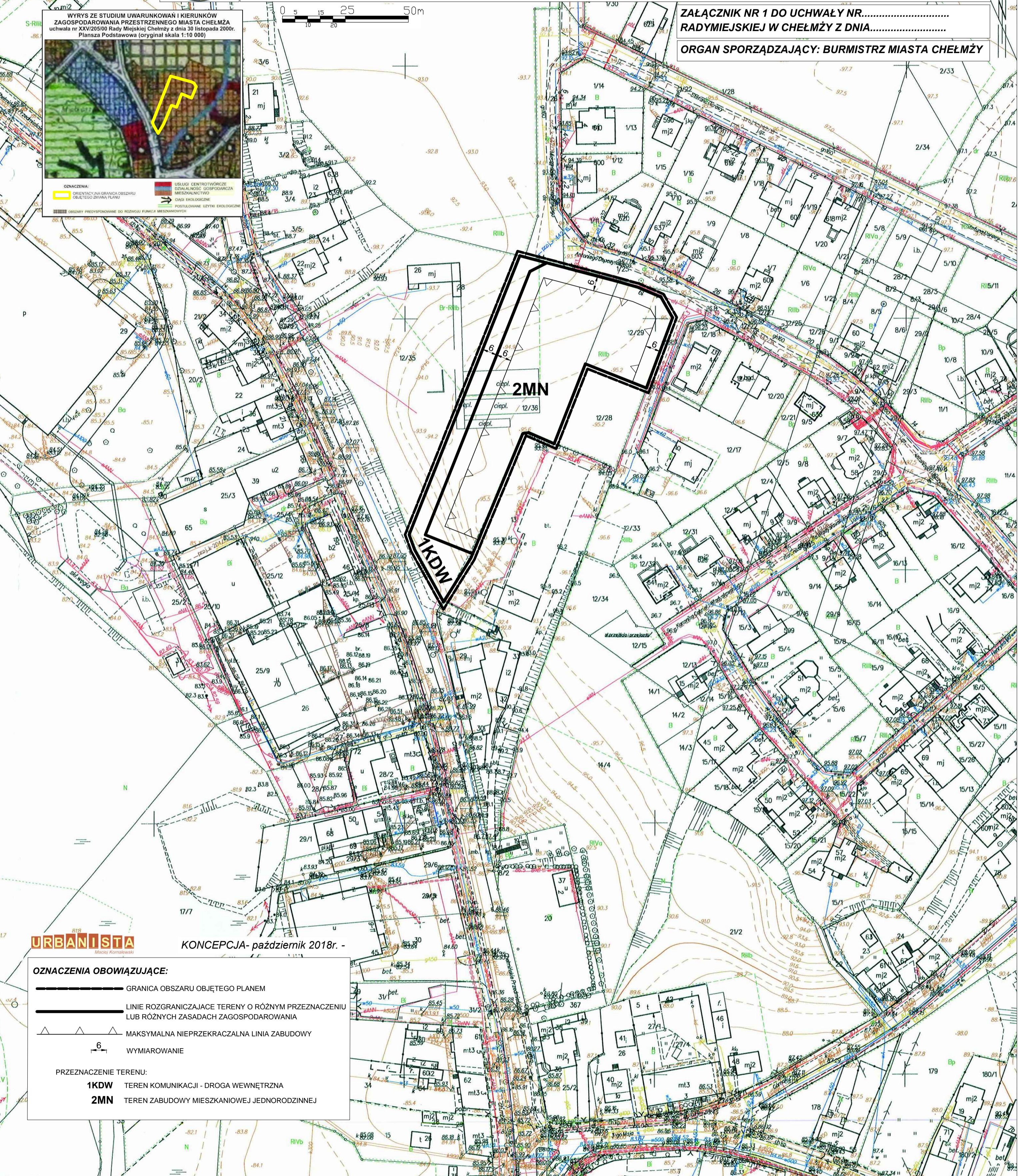


## MIEJSKOWY PLAN ZAGOSPODAROWANIA PRZESTRZENNEGO MIASTA CHEŁMŻY, DLA TERENU PRZY UL. ANTONIEGO DEPCZYŃSKIEGO I CHEŁMIŃSKIE PRZEDMIEŚCIE RYSUNEK PLANU SKALA 1/1000

WYRYS ZE STUDIUM UWARUNKOWAŃ I KIERUNKÓW ZAGOSPODAROWANIA PRZESTRZENNEGO MIASTA CHEŁMŻA uchwała nr XXV/205/00 Rady Miejskiej Chełmży z dnia 30 listopada 2000r. Planasa Podstawowa (oryginał skala 1:10 000)



ZAŁĄCZNIK NR 1 DO UCHWAŁY NR.....  
 RADY MIEJSKIEJ W CHEŁMŻY Z DNIA.....  
 ORGAN SPORZĄDZAJĄCY: BURMISTRZ MIASTA CHEŁMŻY



URBANISTA  
 Maciej Komarowski

KONCEPCJA - październik 2018r. -

**OZNACZENIA OBOWIĄZUJĄCE:**

- GRANICA OBSZARU OBJĘTEGO PLANEM
- LINIE ROZGRANICZAJĄCE TERENY O RÓŻNYM PRZEZNACZENIU LUB RÓŻNYCH ZASADACH ZAGOSPODAROWANIA
- MAKSYMALNA NIEPRZEKRACZALNA LINIA ZABUDOWY
- WYMIAROWANIE

**PRZEZNACZENIE TERENU:**

- 1KDW** TEREN KOMUNIKACJI - DROGA WEWNĘTRZNA
- 2MN** TEREN ZABUDOWY MIESZKANIOWEJ JEDNORODZINNEJ