

Województwo: kujawsko-pomorskie
 Powiat: toruński
 Jednostka ewidencyjna: 041501_1, Chełmża
 Obręb: 0006, Obręb 06
 Działka: 37/1, 37/2, 39/4, 39/7

Poświadczam się zgodność niniejszej kopii z treścią materiału państwowego zasobu geodezyjnego i kartograficznego	
Organ sporządzający państwowy zasób geodezyjny i kartograficzny	STAROSTA TORUŃSKI
Nazwa materiału zasobu	MAPA
Identyfikator ewidencyjny materiału zasobu	P.0415
Data wykonania kopii	11 LUT. 2019
Imię, nazwisko i podpis osoby reprezentującej organ	

wykonak 11.02.2019r

GEODETA
 Jerzy Glama
 uprawnienia zawodowe
 Nr 14299

11 LUT. 2019 KOPIA MAPY ZASADNICZEJ

SKALA 1:1000

Układ odniesienia: PL-ETRF89, układ wsp. płaskich: PL-2000 strefa 6 (18°), układ wys.: PL-KRON86-NH

Nie służy do celów projektowych



USŁUGI GEODEZYJNE
 Jerzy Glama
 87-140 Chełmża

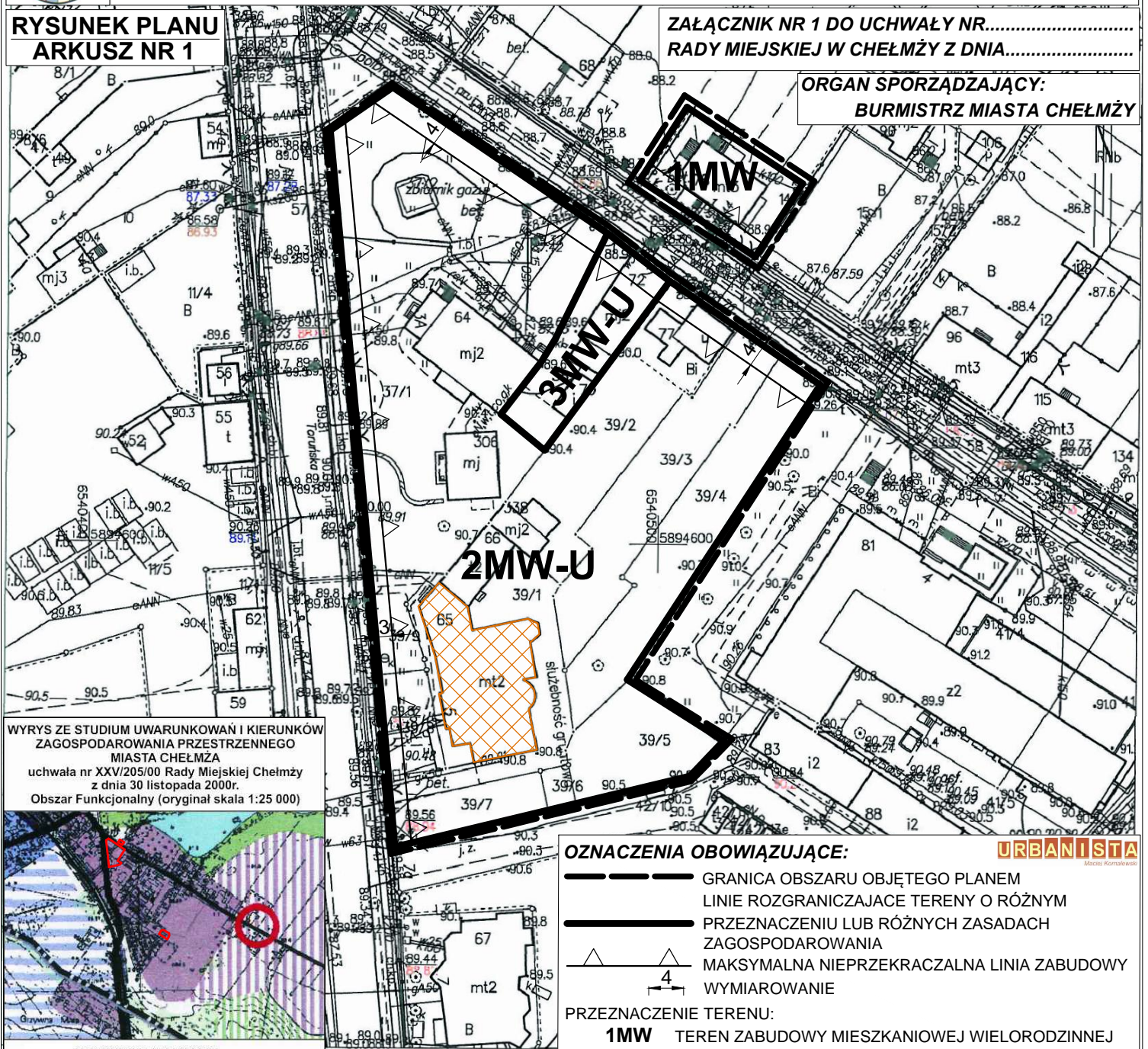


**ZMIANA MIEJSCOWEGO PLANU ZAGOSPODAROWANIA PRZESTRZENNEGO,
 DLA TERENU POŁOŻONEGO POMIĘDZY
 SKALA 1/1000 UL. TADEUSZA KOŚCIUSZKI I UL. MARII KONOPNICKIEJ**

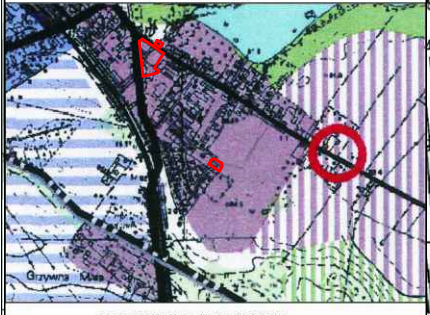
**RYСУNEK PLANU
 ARKUSZ NR 1**

**ZAŁĄCZNIK NR 1 DO UCHWAŁY NR.....
 RADY MIEJSKIEJ W CHEŁMŻY Z DNIA.....**

**ORGAN SPORZĄDZAJĄCY:
 BURMISTRZ MIASTA CHEŁMŻY**



**WYRYS ZE STUDIUM UWARUNKOWAŃ I KIERUNKÓW
 ZAGOSPODAROWANIA PRZESTRZENNEGO
 MIASTA CHEŁMŻA**
 uchwała nr XXV/205/00 Rady Miejskiej Chełmży
 z dnia 30 listopada 2000r.
 Obszar Funkcjonalny (oryginał skala 1:25 000)



- OZNACZENIA OBOWIĄZUJĄCE:**
- GRANICA OBSZARU OBJĘTEGO PLANEM
 - LINIE ROZGRANICZAJĄCE TERENY O RÓŻNYM PRZEZNACZENIU LUB RÓŻNYCH ZASADACH ZAGOSPODAROWANIA
 - MAKSYMALNA NIEPRZEKRACZALNA LINIA ZABUDOWY
 - WYMIAROWANIE
- PRZEZNACZENIE TERENU:**
- 1MW** TEREN ZABUDOWY MIESZKANIOWEJ WIELORODZINNEJ
 - 2MW-U** TERENY ZABUDOWY MIESZKANIOWEJ WIELORODZINNEJ Z DOPUSZCZENIEM USŁUG
 - 3MW-U** TERENY ZABUDOWY MIESZKANIOWEJ WIELORODZINNEJ Z DOPUSZCZENIEM USŁUG
 - OBIEKT UJĘTY W WOJEWÓDZKIEJ EWIDENCJI ZABYTKÓW

URBANISTA
 Maciej Koronowski

Województwo: kujawsko-pomorskie

Powiat: toruński

Jednostka ewidencyjna: 041501_1, Chełmża

Obręb: 0006, Obręb 06

Działka: 62/9, 62/10

Podpisz się zgodną z niżej kopii z treścią materiału państwowego zasobu geodezyjnego i kartograficznego

Organ prowadzący państwowy zasób geodezyjny i kartograficzny **STAROSTA TORUŃSKI**

Nazwa materiału zasobu **MAPA**

Identyfikator ewidencyjny materiału zasobu **P.0415.**

Data wykonania kopii **11 LUT. 2019**

Imię, nazwisko i podpis osoby reprezentującej organ **GEODETA**

KOPIA MAPY ZASADNICZEJ

SKALA 1:1000

Układ odniesienia: PL-ETRF89, układ wsp. płaskich: PL-2000 strefa 6 (18°), układ wys.: PL-KRON86-NH

Nie służy do celów projektowych.



ZMIANA MIEJSCOWEGO PLANU ZAGOSPODAROWANIA PRZESTRZENNEGO, DLA TERENU POŁOŻONEGO POMIĘDZY UL. TADEUSZA KOŚCIUSZKI I UL. MARII KONOPNICKEJ

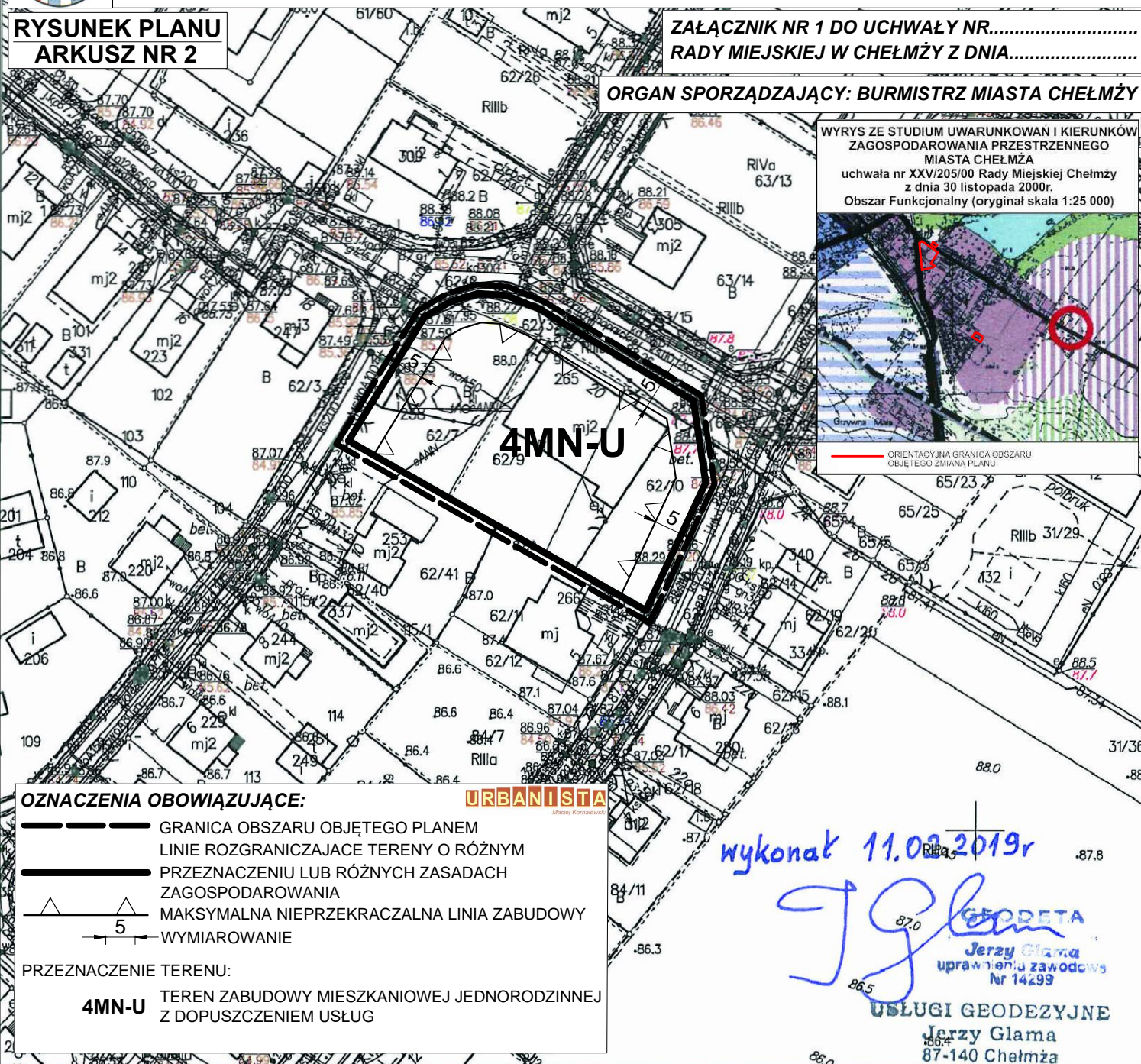
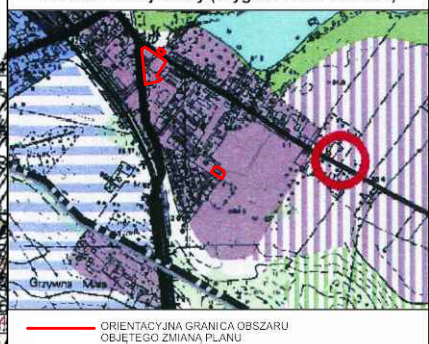
SKALA 1/1000

RYСУNEK PLANU ARKUSZ NR 2

ZAŁĄCZNIK NR 1 DO UCHWAŁY NR..... RADY MIEJSKIEJ W CHEŁMŻY Z DNIA.....

ORGAN SPORZĄDZAJĄCY: BURMISTRZ MIASTA CHEŁMŻY

WYRYS ZE STUDIUM UWARUNKOWAŃ I KIERUNKÓW ZAGOSPODAROWANIA PRZESTRZENNEGO MIASTA CHEŁMŻA uchwała nr XXVI/205/00 Rady Miejskiej Chełmży z dnia 30 listopada 2000r. Obszar Funkcjonalny (oryginał skala 1:25 000)



OZNACZENIA OBOWIĄZUJĄCE:

- GRANICA OBSZARU OBJĘTEGO PLANEM
- LINIE ROZGRANICZAJĄCE TERENY O RÓŻNYM PRZEZNACZENIU LUB RÓŻNYCH ZASADACH ZAGOSPODAROWANIA
- MAKSYMALNA NIEPRZEKACZALNA LINIA ZABUDOWY
- WYMIAROWANIE

PRZEZNACZENIE TERENU:

4MN-U TEREN ZABUDOWY MIESZKANIOWEJ JEDNORODZINNEJ Z DOPUSZCZENIEM USŁUG

URBANISTA

wykonak 11.02.2019r

GEODETA
Jerzy Glama
uprawnienia zawodowe
Nr 14299

USŁUGI GEODEZYJNE
Jerzy Glama
87-140 Chełmża
ul. Gen. Wł. Sikorskiego 1 m.7