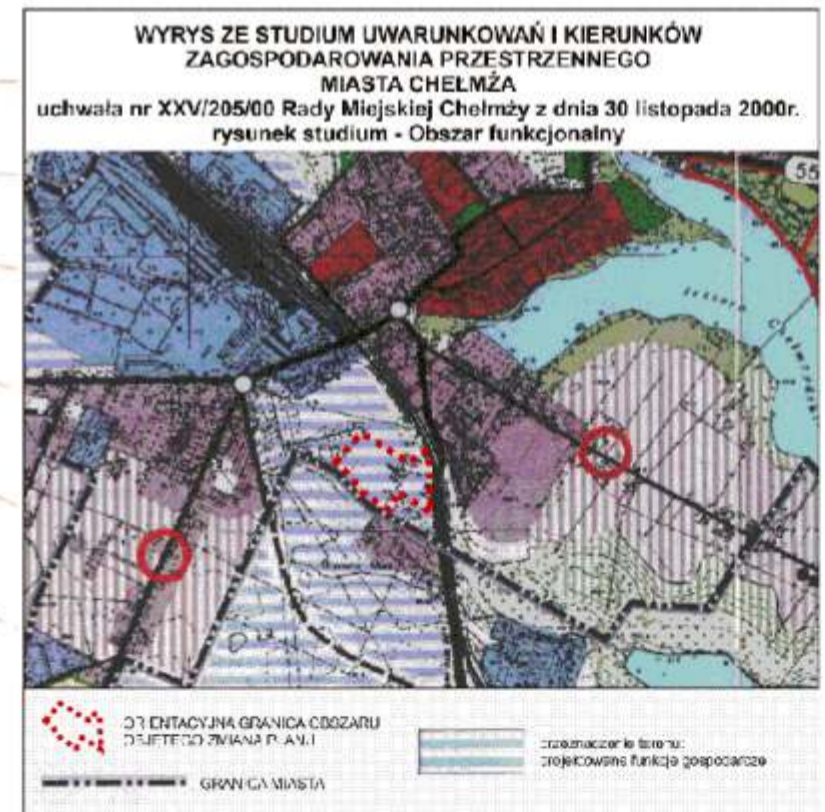
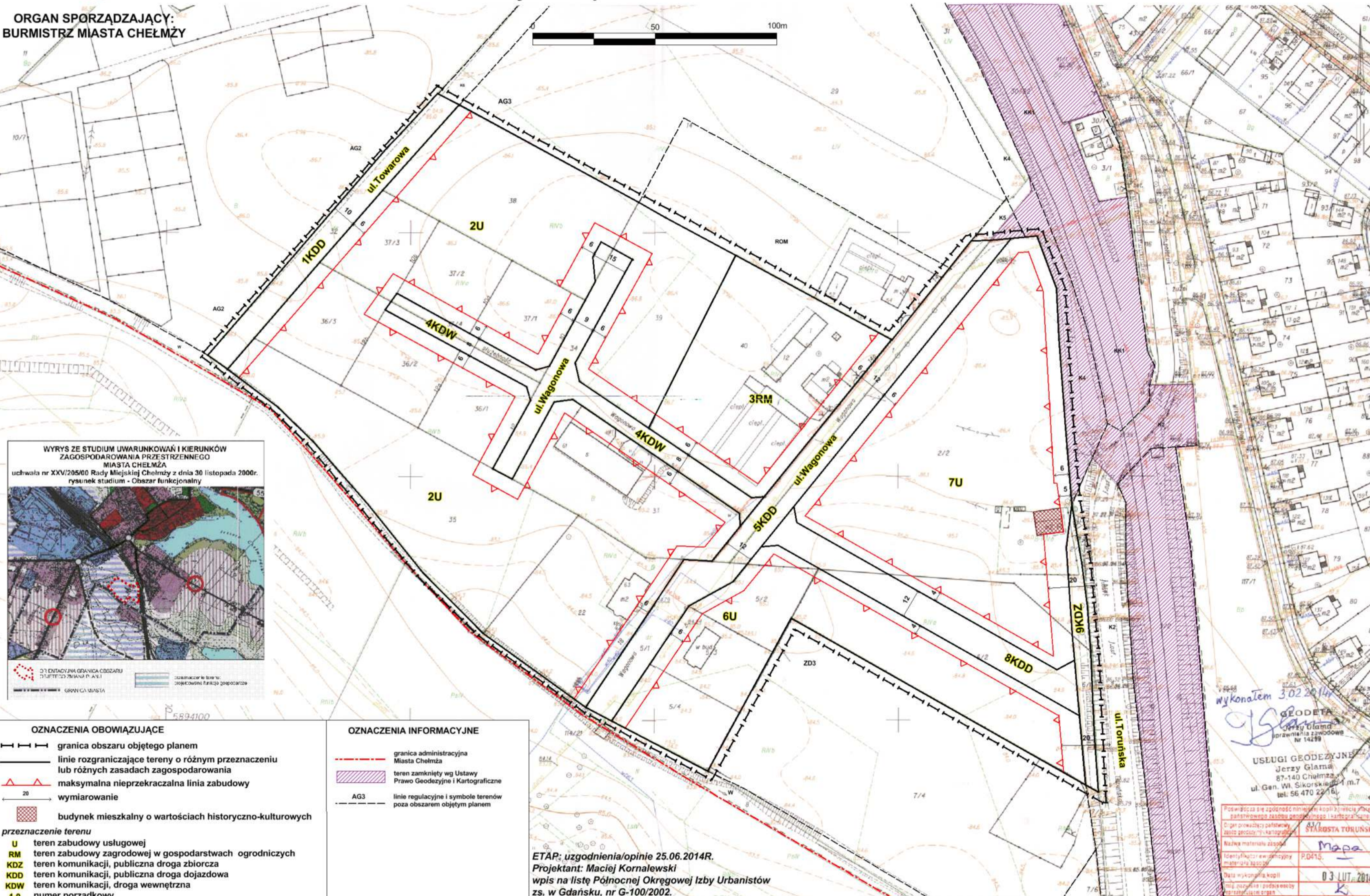





ZMIANA MIEJSCOWEGO PLANU ZAGOSPODAROWANIA PRZESTRZENNEGO MIASTA CHEŁMŻA DLA TERENU POŁOŻONEGO PRZY UL. TORUŃSKIEJ TERENY AKTYWIZACJI GOSPODARCZEJ rysunek planu w skali 1:1000

Załącznik nr 1
do uchwały nr
Rady Miejskiej Chełmży
z dnia

ORGAN SPORZĄDZAJĄCY:
BURMISTRZ MIASTA CHEŁMŻY



OZNACZENIA OBOWIĄZUJĄCE	
	granica obszaru objętego planem
	linie rozgraniczające tereny o różnym przeznaczeniu lub różnych zasadach zagospodarowania
	maksymalna nieprzekraczalna linia zabudowy
	wymiarowanie
	budynek mieszkalny o wartościach historyczno-kulturowych
przeznaczenie terenu	
U	teren zabudowy usługowej
RM	teren zabudowy zagrodowej w gospodarstwach ogrodniczych
KDZ	teren komunikacji, publiczna droga zbiorcza
KDD	teren komunikacji, publiczna droga dojazdowa
KDW	teren komunikacji, droga wewnętrzna
1-9	numer porządkowy

OZNACZENIA INFORMACYJNE	
	granica administracyjna Miasta Chełmża
	teren zamknięty wg Ustawy Prawo Geodezyjne i Kartograficzne
AG3	linie regulacyjne i symbole terenów poza obszarem objętym planem

ETAP: uzgodnienia/opinie 25.06.2014R.
Projektant: Maciej Kornalewski
wpis na listę Północnej Okręgowej Izby Urbanistów
zs, w Gdańsku, nr G-100/2002.

wykonane 3.02.2014
GEODETA
Jerzy Głama
prawnik z zawodu
Nr 14299

USŁUGI GEODEZYJNE
Jerzy Głama
87-140 Chełmża
ul. Gen. Wł. Sikorskiego 1 m.7
tel. 56 470 22 16

Poswiadcza się zgodność niniejszej kopii z treścią oryginału
Dokumenty: plan zagospodarowania przestrzennego i kartograficzne
Miejscowość: CHEŁMŻA
Miejscowość: STAROSTA TORUŃSKI
Miejscowość: Mapa
Identyfikator ewidencyjny: P.0415
Data wykonania kopii: 03 LUT 2014